





- Kehl – Bodersweier**
- Klarstellungs- und Entwicklungssatzung „Rastatter Straße“**
- Zeichnerische Festsetzungen
- Nutzungsschablone:
- MI Mischgebiet
 -  Baugrenze
 -  Fläche für Nebenanlagen
 -  denkmalgeschütztes Gebäude
 -  Grenze des räumlichen Geltungsbereiches

Stadtteil Kehl - Bodersweier

Klarstellungs- und Entwicklungssatzung und örtliche Bauvorschriften "Rastatter Straße"

| Verfahrensdaten | | Es wird bestätigt, dass der Inhalt dieses Planes sowie die planungsrechtliche Festsetzungen und die örtlichen Bauvorschriften mit den hierzu ergangenen Beschlüssen des Gemeinderates der Stadt Kehl übereinstimmen. | |
|--|-----------------------|--|------------------------------|
| Offenlage | 23.07.2018-24.08.2018 | | Kehl, 25.10.2018 |
| Satzungsbeschluss | 17.10.2018 | | gez. |
| In Kraft getreten | 27.10.2018 | | Oberbürgermeister Vetrano |
| Die Satzung ist durch ortsübliche Bekanntmachung nach § 10 Abs. 3 BauGB i.V.m. § 214 Abs. 4 in Kraft getreten. | | Kehl, 27.10.2018 | |
| Die Planunterlage nach dem Stand vom 07.08.2014 entspricht den Anforderungen des § 1 PlanZVO vom 18.12.1990 | | | |
| Grundlage: ALK, Stand: 19.03.2012 © Landesvermessungsamt Baden-Württemberg (www.lv-bw.de) | | | |

Plandaten

M. 1 : 500
im Originalformat (siehe unten)

Plandatum: 28.09.2018

Bearbeiter: Kf / St
Projekt-Nr: Kehl_Bodersweier
Planformat: 780x297

Stadtverwaltung Kehl
Stadtplanung / Umwelt
Herderstraße 3, 77694 Kehl
Fon 07851/88 4301, Fax 07851/88 4302
stadtplanung@stadt-kehl.de, www.kehl.de

